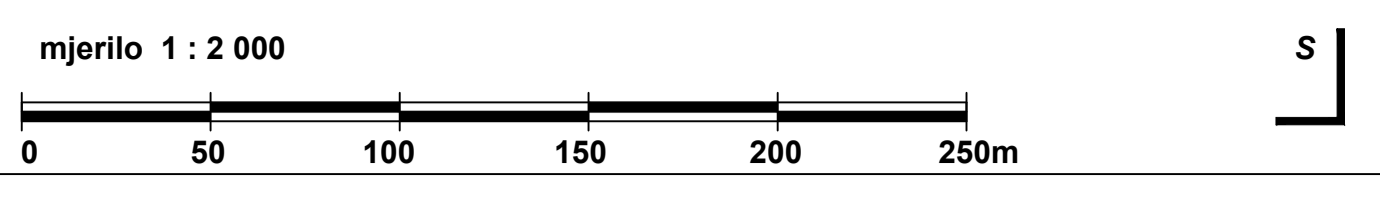
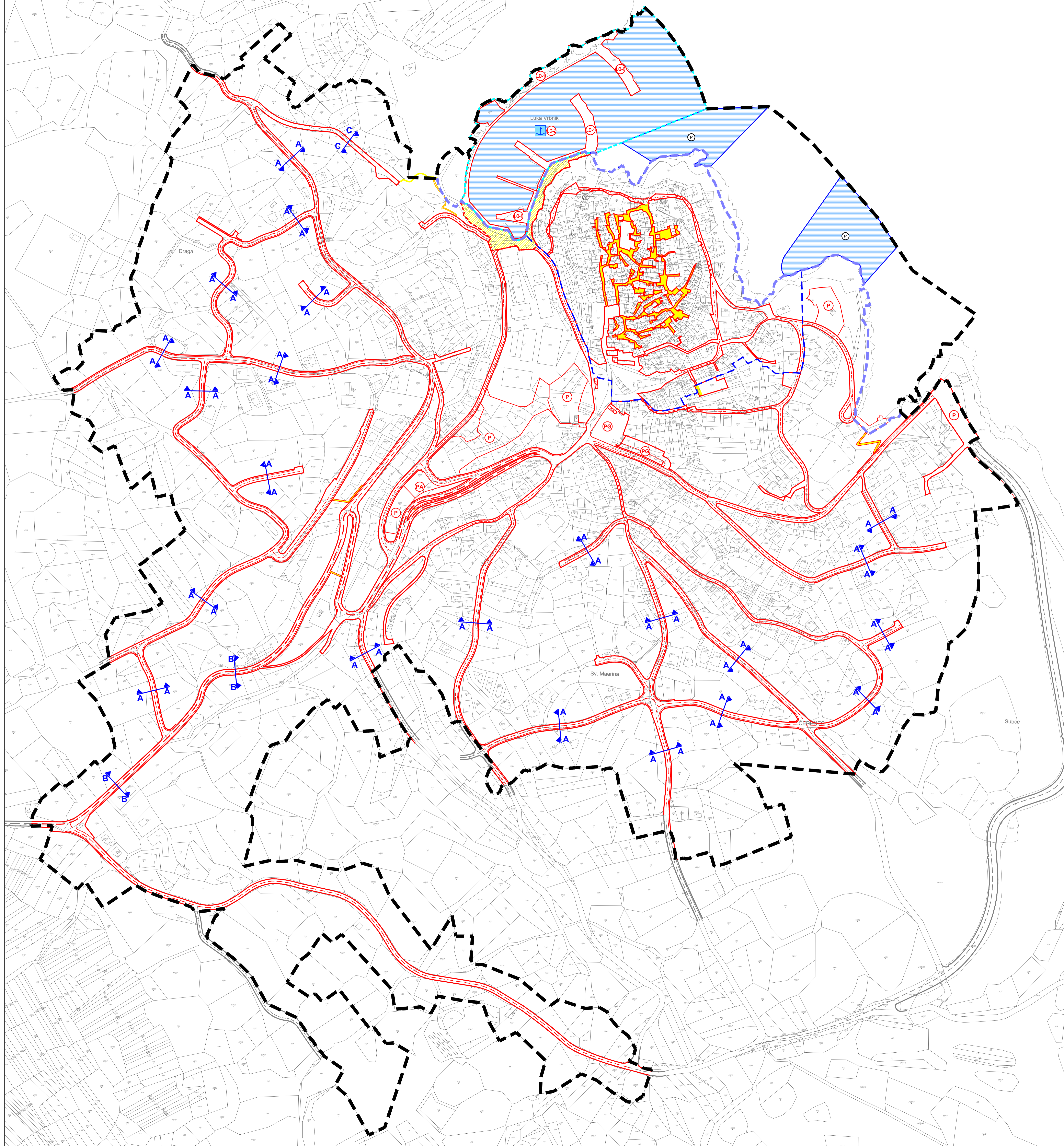
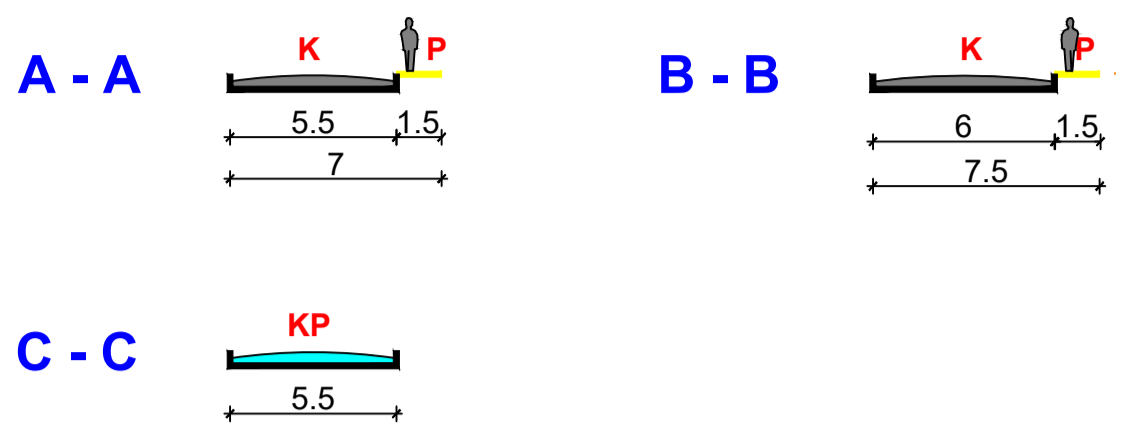


TUMAČ ZNAKOVA

- GRANICE**
- OBUHVAAT URBANISTIČKOG PLANA UREĐENJA
 - GRANICA GRAĐEVINSKOG PODRUČJA NASELJA
 - GRANICA POVIJESNE JEZGRE NASELJA VRBNIK UNUTAR KOJE SE PROMET ODVIJA POD POSEBNIM UVJETIMA
 - GRANICA LUČKOG PODRUČJA
- MORSKI PROMET**
- LUKA OTVORENA ZA JAVNI PROMET ŽUPANIJSKOG ZNAČAJA - MORSKI DIO
 - LUKA OTVORENA ZA JAVNI PROMET ŽUPANIJSKOG ZNAČAJA - KOPNENI DIO
 - PRIVEZIŠTE
- CESTOVNI PROMET**
- GLAVNA MJESNA ULICA
 - SABIRNA ULICA
 - OSTALE ULICE
 - KOLNO - PJEŠAČKE POVRŠINE
 - AUTOBUSNO STAJALIŠTE
 - VEĆE JAVNO PARKIRALIŠTE
 - PARKIRALIŠTE ZA AUTOBUSE
 - PARKIRALIŠNO GARAŽNE POVRŠINE
 - PJEŠAČKE POVRŠINE
 - JAVNE POVRŠINE KONTAKTNOG PODRUČJA LUKE
 - OBALNA ŠETNICA
 - OZNAKA PRESJEKA PLANIRANIH PROMETNICA



KARAKTERISTIČNI PROFILI PLANIRANIH PROMETNICA MJ. 1:250



| | |
|-----|---------------------------|
| K | KOLNIK |
| P | PJEŠAČKA STAZA |
| KP | KOLNO - PJEŠAČKA POVRŠINA |
| 1.5 | ŠIRINA U METRIMA |

OPĆINA VRBNIK

Naziv prostornog plana:
III. IZMJENE I DOPUNE URBANISTIČKOG PLANA UREĐENJA UPU 1 VRBNIK - NA 1
- PRIJEDLOG PLANA ZA PONOVNU JAVNU RASPRAVU -

Nivo kartografskog prikaza:
2. PROMETNA, ULIČNA I KOMUNALNA INFRASTRUKTURNA MREŽA
2.A. PROMET

| | | | |
|--|------|--|----------|
| Broj kartografskog prikaza: | 2.A. | Mjerilo kartografskog prikaza: | 1 : 2000 |
| Odluka Općinskog vijeća Općine Vrbnik o izradi III. izmjena i dopuna Urbanističkog plana uređenja UPU 1 Vrbnik - NA 1 (*Službene novine* Primorsko - goranske županije broj 12/22) | | Odluka Općinskog vijeća Općine Vrbnik o donošenju III. izmjena i dopuna Urbanističkog plana uređenja UPU 1 Vrbnik - NA 1 (*Službene novine* Primorsko - goranske županije broj 7/23) | |
| Objava javne rasprave: 10.09. 2023. godine | | Javni uvid održan: od 18.09. do 4.10. 2023. godine | |
| Objava ponovne javne rasprave: 2023. godine | | Ponovni javni uvid održan: od do 2023. godine | |
| Pečat Jedinственог управног одјела Опćине Vrbnik: | | Odgovorna osoba za provođenje javne rasprave: | |

M.P. _____
Greta CRNČIĆ

Pravna osoba koja je izradila plan:
CPA CENTAR ZA PROSTORNO UREĐENJE I ARHITEKTURU d.o.o., Zagreb, Odranska 2

Pečat pravne osobe koja je izradila plan: _____
Odgovorna osoba: _____

Pečat odgovornog voditelja izrade plana: _____
Tomislav DOLEČKI, dipl.ing.arh.
Odgovorni voditelj izrade Nacrta prijedloga III. Izmjena i dopuna Urbanističkog plana uređenja UPU 1 Vrbnik - NA 1:

M.P. _____
Tomislav DOLEČKI, dipl.ing.arh.
ovlaštení arhitekt urbanist

Stručni tim CPA d.o.o. u izradi plana:
Tomislav DOLEČKI, dipl.ing.arh.
Neda KAMINSKI-KIRŠ, dipl.ing.arh.
mir.ac. Zrinka TADIĆ, dipl.ing.arh.
Dora DOLEČKI GLASNOVIĆ, dipl.ing.arh.

Pečat Općinskog vijeća Općine Vrbnik: _____
Predsjednik Općinskog vijeća Općine Vrbnik:
Ivan JURANIĆ, v.r.
Pečat nasliednog tipa: _____

Istovjetnost ovog prostornog plana s izvornikom ovjerao: _____
M.P. _____
(ime, prezime, potpis)