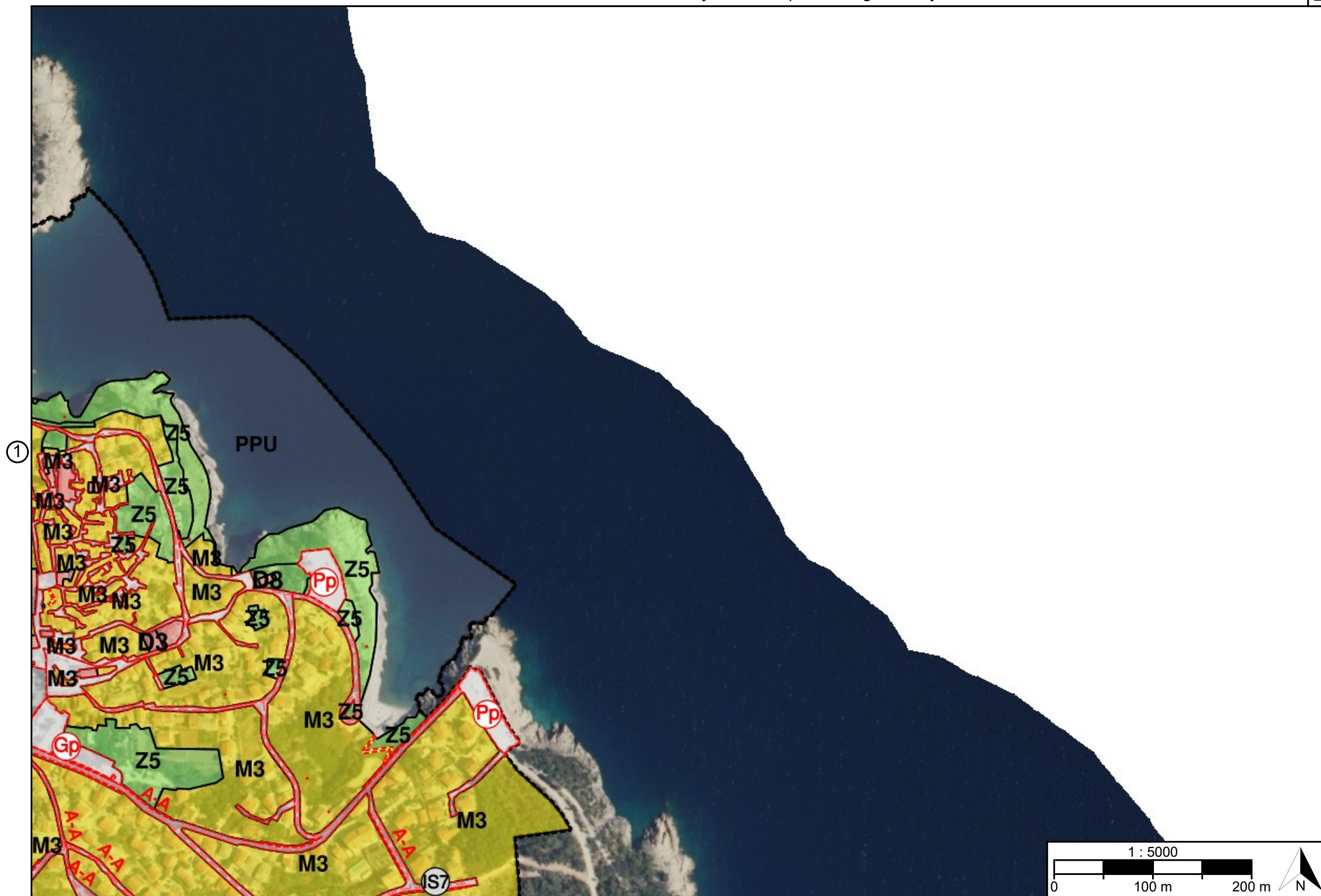


②

③

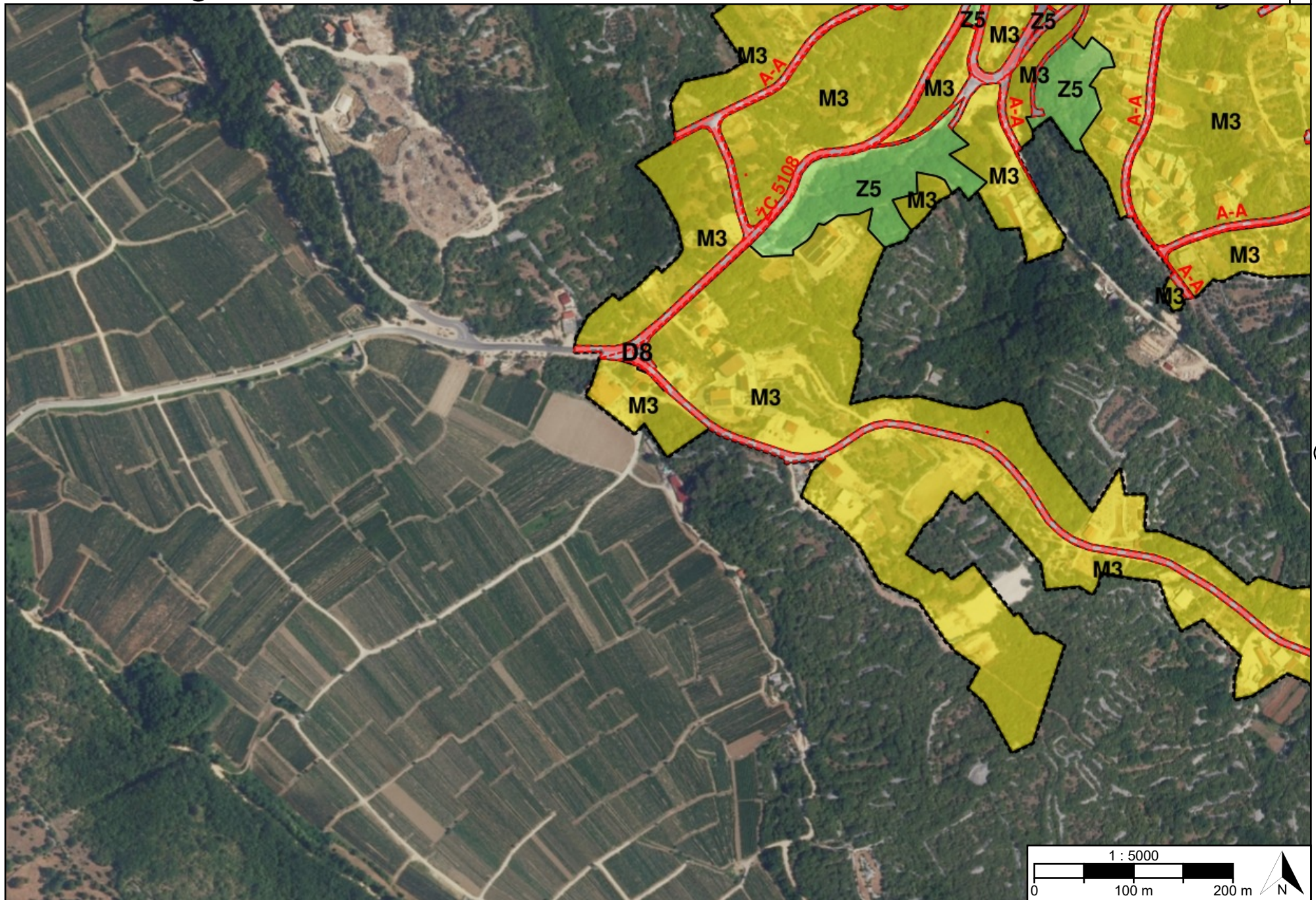
Postupak transformacije
Urbanistički plan uređenja UPU 1 Vrbnik - NA 1

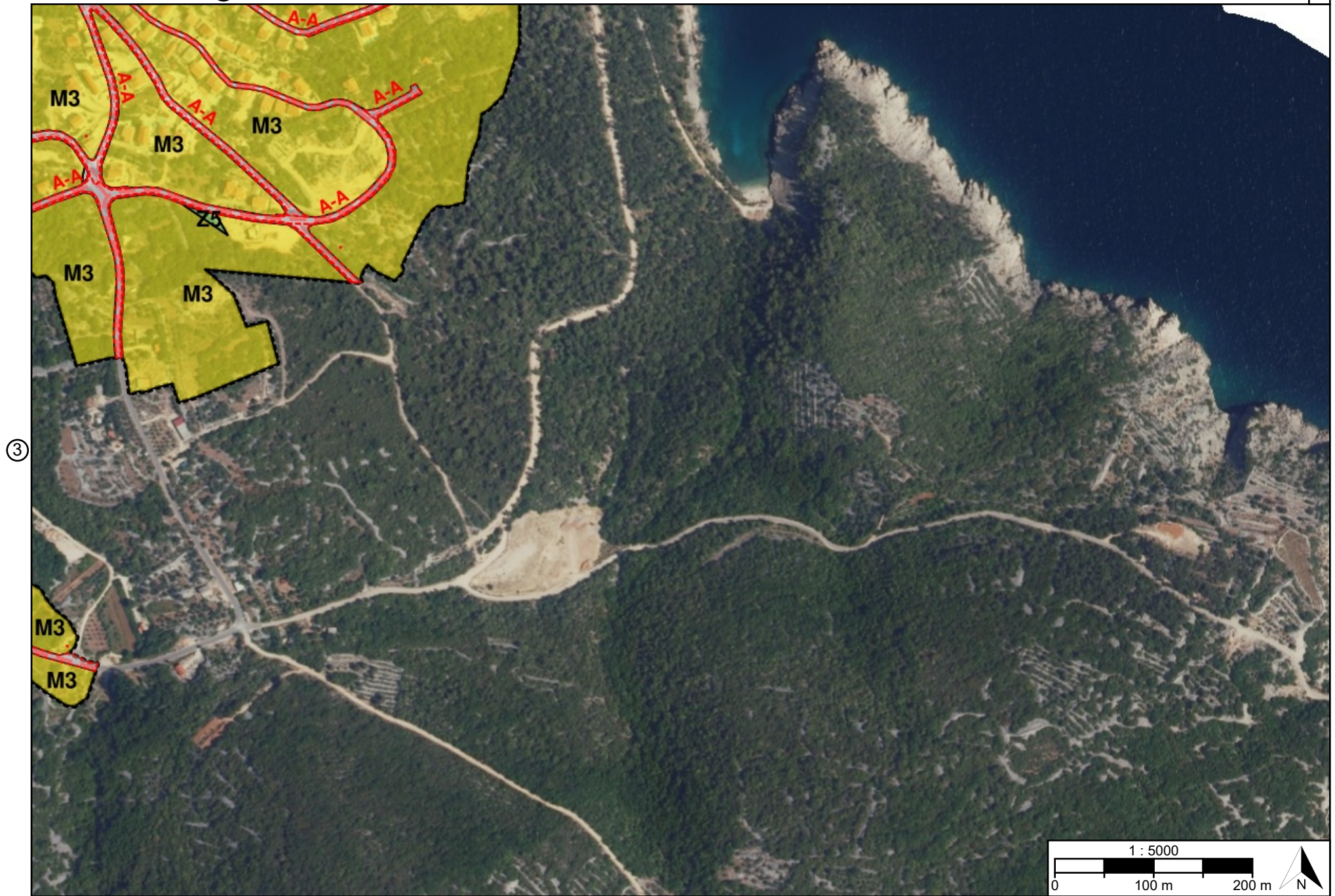


①

④

Postupak transformacije
Urbanistički plan uređenja UPU 1 Vrbnik - NA 1





③



















TUMAČ PLANSKOG ZNAKOVLJA

[OB-1-1] Obuhvat prostornog plana












[OB-1-1-5001] Obuhvat prostornog plana

[KN-1-1] Namjena prostora

 [KN-1-1-2907] (IS7) Površina infrastrukture - energetski sustav područnog (regionalnog) značaja	 [KN-1-1-5108] (D8) Javna i društvena namjena - vjerska	 [KN-1-1-5950] Prometna površina
 [KN-1-1-5053] (M3) Mješovita namjena	 [KN-1-1-5211] (I1) Proizvodna namjena	 [KN-1-1-5951] Kolno-pješačka površina
 [KN-1-1-5101] (D1) Javna i društvena namjena - upravna	 [KN-1-1-5402] (T2) Ugostiteljsko-turistička namjena (u izdvojenom građevinskom području izvan naselja) - s gradnjom smještajnih građevina	 [KN-1-1-5952] Pješačka površina
 [KN-1-1-5103] (D3) Javna i društvena namjena - zdravstvena	 [KN-1-1-5608] (R8) Sportsko-rekreacijska namjena - prirodna plaža	 [KN-1-1-5954] (Pp) Parkirališna površina
 [KN-1-1-5105] (D5) Javna i društvena namjena - osnovnoškolska i srednjoškolska	 [KN-1-1-5701] (Z1) Javna zelena površina - park/perivoj	 [KN-1-1-5955] (Gp) Garažna površina
 [KN-1-1-5107] (D7) Javna i društvena namjena - kulturna	 [KN-1-1-5705] (Z5) Zaštitna zelena površina	 [KN-1-1-5996] (PPU) Površina određena prostornim planom uređenja grada, odnosno općine

[IS-1-1] Cestovni promet

 [IS-1-1-5021] ([oznaka]) Glavna prometnica	 [IS-1-1-5025] Pješačka / Kolno-pješačka površina	 [IS-1-1-5303] (Gp) Garaža
 [IS-1-1-5022] ([oznaka]) Sabirna prometnica	 [IS-1-1-5202] Staza	 [IS-1-1-5304] (Pp) Parkiralište
 [IS-1-1-5022] ([oznaka]) Sabirna prometnica	 [IS-1-1-5302] (As) Autobusno stajalište	
 [IS-1-1-5023] ([oznaka]) Ostala prometnica		

[IS-1-2] Željeznički promet

Naziv prostornog plana:

Urbanistički plan uređenja UPU 1 Vrbnik - NA 1

Naziv kartografskog prikaza prostornog plana:

1.1. Namjena prostora

Mjerilo prikaza:

1:5000

Vrsta postupka:

Postupak transformacije prostornog plana

Faza transformacije plana:

Prijedlog transformiranog prostornog plana

Oznaka revizije plana:

Odluka o transformaciji prostornog plana:

Odluka o transformaciji Urbanističkog plana uređenja UPU 1 Vrbnik - NA 1 (Službene novine Primorsko-goranske županije broj 39/24)

Objava plana:

Objava plana provodi se od 01.06.2026. do zaključno s danom 16.06.2026.

Nositelj izrade prostornog plana:

Primorsko-goranska županija, Općina Vrbnik
Jedinstveni upravni odjel

Odgovorna osoba nositelja izrade:

PROČELNICA
Greta Crnčić mag.iur.

Tijelo koje donosi prostorni plan:

Primorsko-goranska županija, Općina Vrbnik
Općinsko vijeće

Predsjednik tijela koje donosi prostorni plan:

PREDSJEDNIK OPĆINSKOG VIJEĆA
Anton Brusić

Stručni izrađivač prostornog plana:

GEOPROJEKT d.d. Split
Split, Sukoišanska 43
OIB: 25623466485

Odgovorna osoba stručnog izrađivača:

PREDSJEDNIK UPRAVE
Mirko Smiljanić univ.spec.oec.

Odgovorni voditelj izrade:

Ivana Bojić dipl. ing. arh.

Stručni tim:

Naziv prostornog plana:

Urbanistički plan uređenja UPU 1 Vrbnik - NA 1

Naziv kartografskog prikaza prostornog plana:

1.1. Namjena prostora

Mjerilo prikaza:

1:5000

Vrsta postupka:

Postupak transformacije prostornog plana

Faza transformacije plana:

Prijedlog transformiranog prostornog plana

Oznaka revizije plana:

Prostor za digitalni potpis

Odgovorna osoba nositelja izrade:

PROČELNICA

Greta Crnčić mag.iur.

Odgovorna osoba stručnog izrađivača:

PREDSJEDNIK UPRAVE

Mirko Smiljanić univ.spec.oec.

Odgovorni voditelj izrade:

Ivana Bojić dipl. ing. arh.