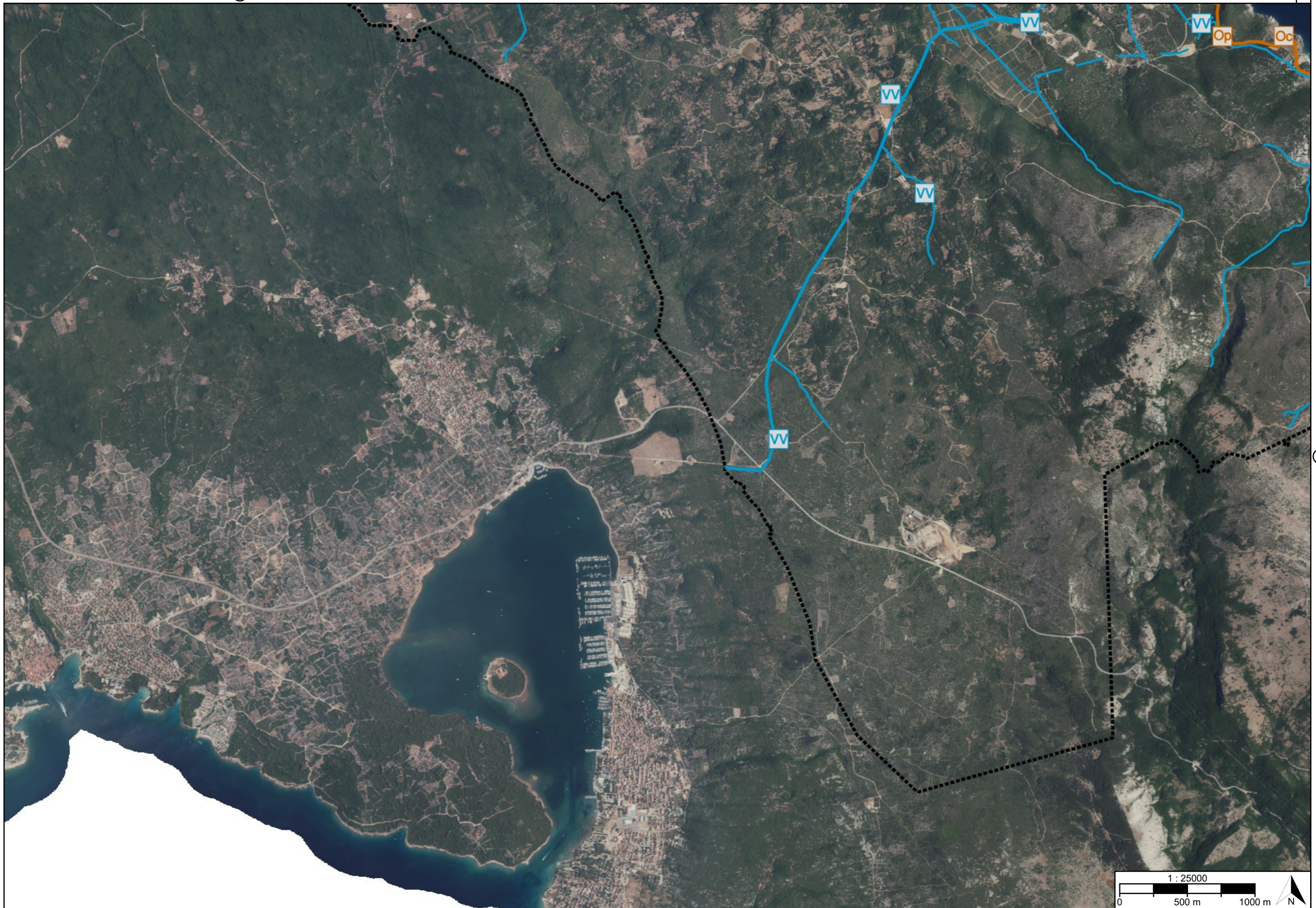




①

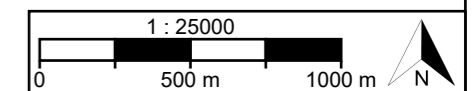
④





③

②







# TUMAČ PLANSKOG ZNAKOVLJA

## [OB-1-1] Obuhvat prostornog plana










[OB-1-1-3001] Obuhvat prostornog plana




## [IS-4-1] Vodoopskrba i drugo korištenje voda

 [IS-4-1-2001] Vodoopskrbni cjevovod područnog (regionalnog) značaja s pripadajućim građevinama i uređajima	 [IS-4-1-3001] Vodoopskrbni cjevovod s pripadajućim građevinama i uređajima
 [IS-4-1-2201] (VV) Vodna građevina za javnu vodoopskrbu područnog (regionalnog) značaja	 [IS-4-1-3201] (VV) Vodna građevina za vodoopskrbu

## [IS-4-2] Otpadne i oborinske vode

 [IS-4-2-2001] Cjevovod za javnu odvodnju područnog (regionalnog) značaja s pripadajućim građevinama i uređajima	 [IS-4-2-3103] (Op) Uređaj za pročišćavanje otpadnih voda	 [IS-4-2-3107] (Oi) Ispust u prijemnik
 [IS-4-2-3001] Cjevovod za javnu odvodnju s pripadajućim građevinama i uređajima	 [IS-4-2-3105] (Oc) Crpna stanica	
 [IS-4-2-3002] Cjevovod za javnu odvodnju s pripadajućim građevinama i uređajima - planirano	 [IS-4-2-3106] (Oc) Crpna stanica - planirano	

## [IS-4-3] Uređenje vodotoka i voda

 [IS-4-3-3101] (UV) Brana s akumulacijom i/ili retencijskim prostorom s pripadajućim građevinama i uređajima	 [IS-4-3-3201] Regulacijska i zaštitna vodna građevina s pripadajućim građevinama i uređajima	 [IS-4-3-3202] Regulacijska i zaštitna vodna građevina s pripadajućim građevinama i uređajima - planirano
--	---	---

## [IS-4-4] Melioracijska odvodnja

Naziv prostornog plana:

## Prostorni plan uređenja Općine Vrbnik

Naziv kartografskog prikaza prostornog plana:

2.4. Vodnogospodarski sustav

Mjerilo prikaza:

1:25000

Vrsta postupka:

Postupak transformacije prostornog plana

Faza transformacije plana:

Prijedlog transformiranog prostornog plana

Oznaka revizije plana:

Odluka o transformaciji prostornog plana:

Odluka o transformaciji Prostornog plana uređenja Općine Vrbnik (Službene novine Primorsko-goranske županije broj 39/2024)

Objava plana:

Objava plana provodi se od 01.06.2026. do zaključno s danom 16.06.2026.

Nositelj izrade prostornog plana:

Primorsko-goranska županija, Općina Vrbnik  
Jedinstveni upravni odjel

Odgovorna osoba nositelja izrade:

PROČELNICA  
Greta Crnčić mag.iur.

Tijelo koje donosi prostorni plan:

Primorsko-goranska županija, Općina Vrbnik  
Općinsko vijeće

Predsjednik tijela koje donosi prostorni plan:

PREDSJEDNIK OPĆINSKOG VIJEĆA  
Anton Brusić

Stručni izrađivač prostornog plana:

GEOPROJEKT d.d. Split  
Split, Sukoišanska 43  
OIB: 25623466485

Odgovorna osoba stručnog izrađivača:

PREDSJEDNIK UPRAVE  
Mirko Smiljanić univ.spec.oec.

Odgovorni voditelj izrade:

Ivana Bojić dipl. ing. arh.

Stručni tim:

Ivana Bojić, dipl.ing.arh.  
Marina Pavičić, mag.ing.aedif.

Stjepan Večerin, univ.bacc.ing.prosp.arch.

Naziv prostornog plana:

## Prostorni plan uređenja Općine Vrbnik

Naziv kartografskog prikaza prostornog plana:

2.4. Vodnogospodarski sustav

Mjerilo prikaza:

1:25000

Vrsta postupka:

Postupak transformacije prostornog plana

Faza transformacije plana:

Prijedlog transformiranog prostornog plana

Oznaka revizije plana:

### Prostor za digitalni potpis

Odgovorna osoba nositelja izrade:

PROČELNICA

Greta Crnčić mag.iur.

Odgovorna osoba stručnog izrađivača:

PREDSJEDNIK UPRAVE

Mirko Smiljanić univ.spec.oec.

Odgovorni voditelj izrade:

Ivana Bojić dipl. ing. arh.